

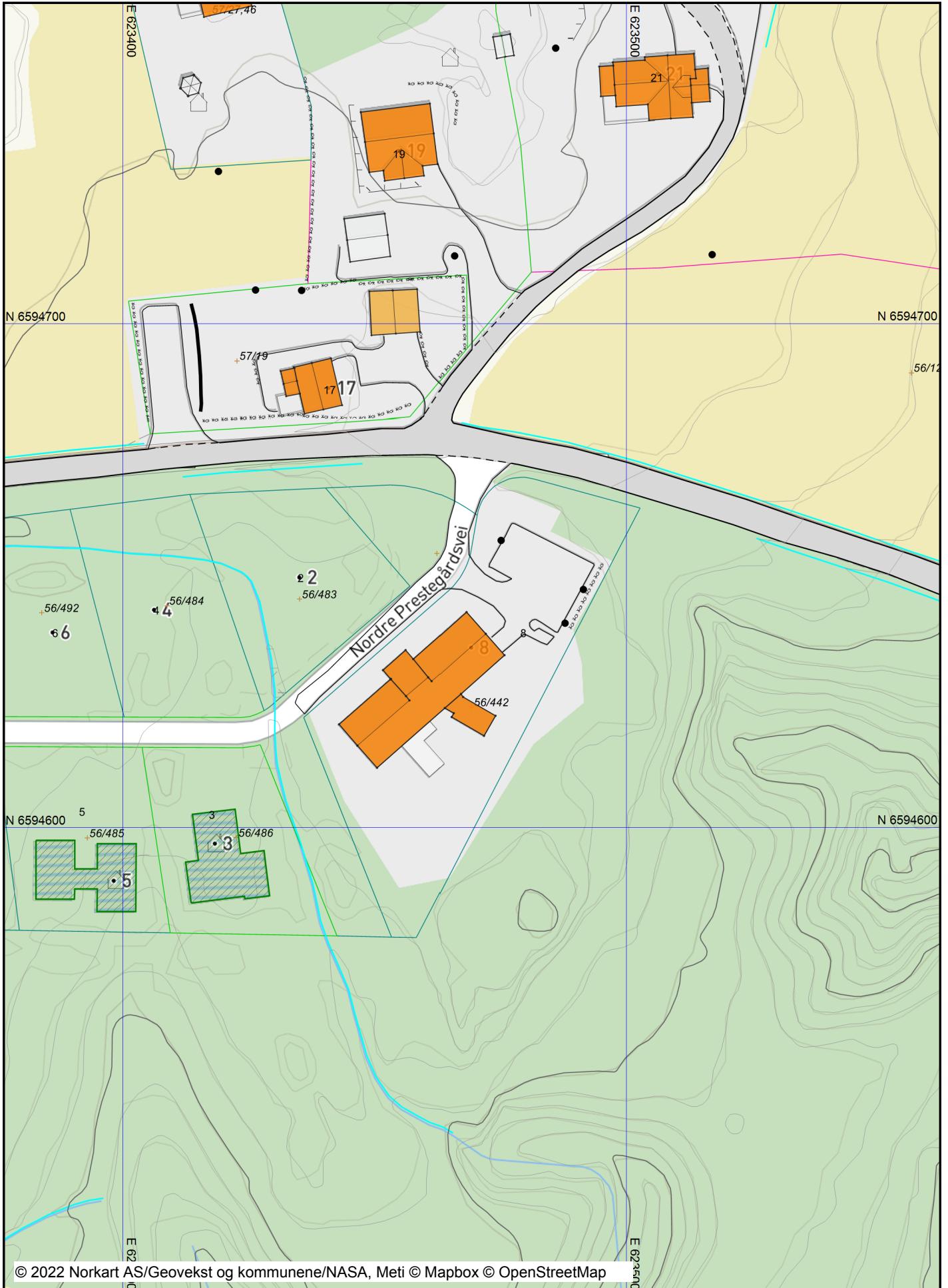


Engskeiva 8











Dato: 12.01.2022

Målestokk: 1:1000

Koordinatsystem: UTM 32N



Tegnforklaring

Matrikkelkart		Hekk	
	Grunneiendom		Hekk
	Hjelpelinje veg	Bygningsmessige anlegg	
	Grensenøyaktighet: 10 cm		Annet gjerde
	Grensenøyaktighet: 11-30 cm		Grunnriss/Hjelpelinje
	Grensenøyaktighet: 2-5 m		Flaggstang
	Grensenøyaktighet: 5m eller dårligere		Frittsående trapp
Traktorveg/Sti			Frittstående trapp kant
	Traktor/Kjerreveg midt		Idrettsanlegg
	Sti		Lodrett forstøtningsmur
VEG			Steingjerde
	Veg		Voll, støyskjerm
	Annet vegareal	Adresser	
	Avgrensning mot annet vegareal	Abc	Matrikeladresse
	Avgrensning mot avkjørsel	Abc	Gateadresse
	Gang/Sykkelveg	Abc	Adressepunkt tekst
	Autovern		
	Vegdekkekant		
	Gang/Sykkelveg kant		
	Gangvegkant		
	Traktor/Kjerreveg kant		
	Vegskulderkant		
	Veggroft åpen		
Høydeinformasjon			
	Høydekurve 5m		
	Høydekurve 1m		
	Forsenkningkurve 5m		
	Forsenkningkurve 1m		
Innsjøer og vassdrag			
	Innsjø		
	Innsjøkant		
	Elv/Bekk		
	Elv/Bekk usikker		
	Elv/Bekk		
	Elv/Bekk kant usikker		
	Elv/Bekk kant		
	Kanal/Grøft		
	Kanal/Grøft		
	Kanal/Grøft kant usikker		
Bygninger			
	Bygningsdelelinje		
	Taksprang Bunn		
	Bygning - Boligbygg		
	Bygning - Andre bygg		
	Annen bygning		
	Bygning punkt		
	Takriss		
	Takoverbygg		
	Takoverbygg kant		
	Trapp inntil bygg, kant		
	Veranda		
	Bygningslinje		
	Taksprang		
	Mønelinje		
	Låvebru		
Matrikel Tiltak (Avgjørelser i enkeltsaker)			
	Godkj. Nybygg		
	Godkj. Tilbygg		
	Omriss Tiltak		
Ledningsnett EL			
	Høyspentledning		
	Mast Liten stolpe		
	Mast Stor stolpe		
	Masteomriss		
	Nettstasjon Maste arrangement		
	Belysningspunkt		
Annen naturinformasjon			
	Alle ubestemt		